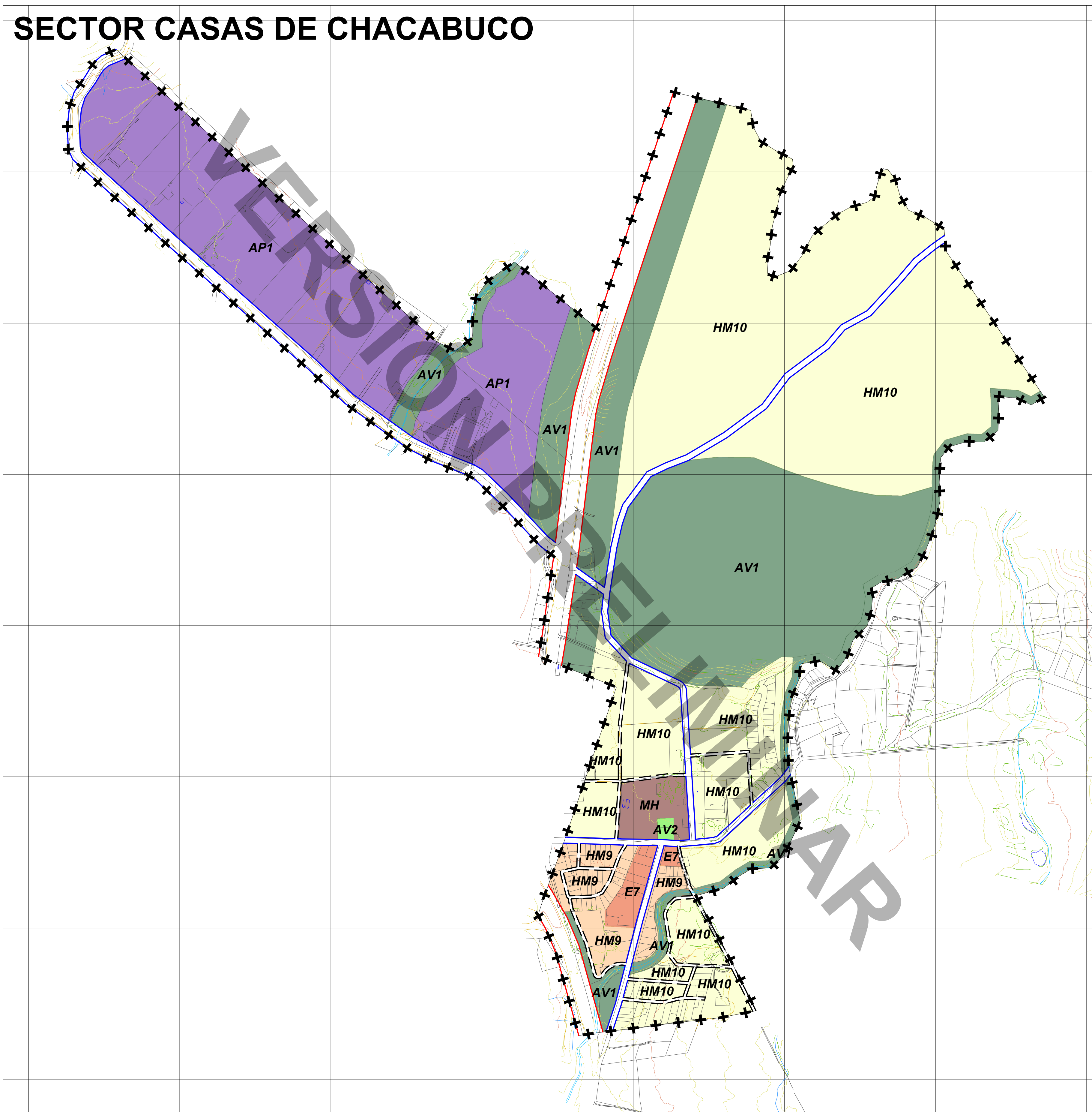


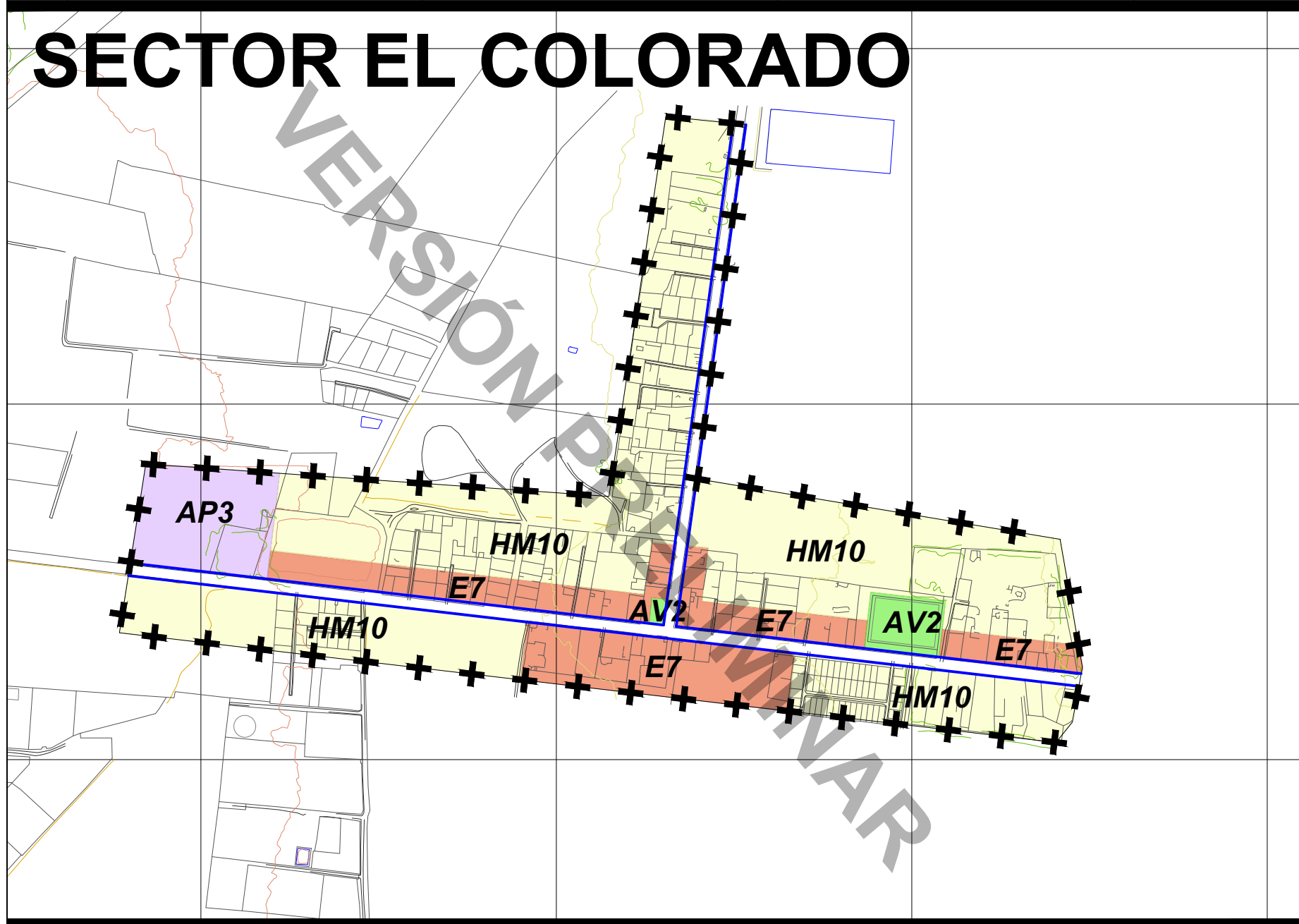
SECTOR CASAS DE CHACABUCO



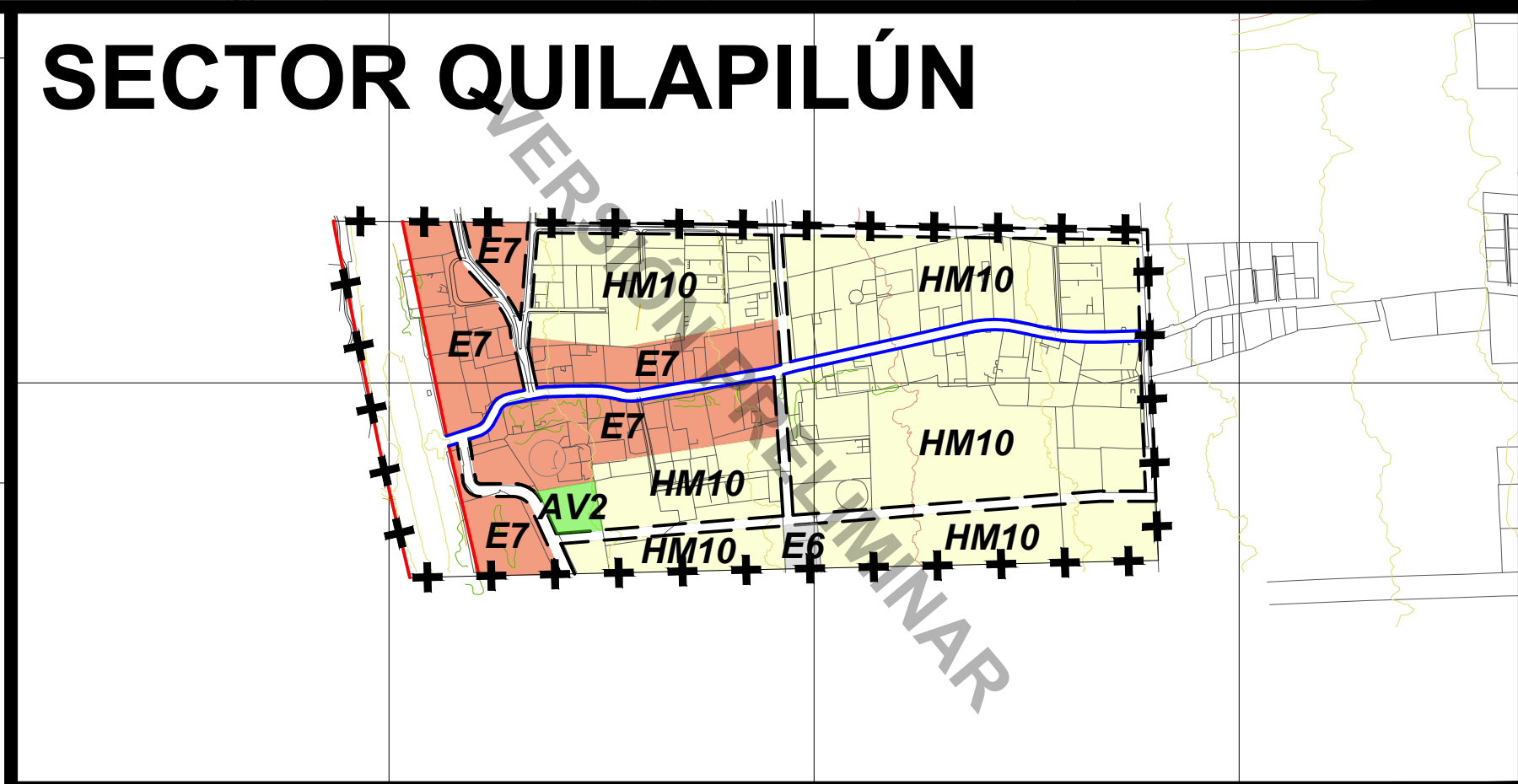
SIMBOLOGÍA

- VIALIDAD**
- VIAS PRMS
 - VIAS PRC
 - VIAS EIU
 - VIAS PROPUESTAS
- ZONAS HABITACIONALES**
- HM9 - HABITACIONAL MIXTO 9 - 90 hab/ha
 - HM10 - HABITACIONAL MIXTO 10 - 70 hab/ha
- ZONAS DE EQUIPAMIENTOS**
- E2 - EQUIPAMIENTO Y VIVIENDA - 150 Hab/ha
 - E7 - EQUIPAMIENTO Y VIVIENDA - 50 hab/ha
- ZONAS DE ÁREAS PRODUCTIVAS**
- AP1 - INDUSTRIA MOLESTA E INOFENSIVA
 - AP3 - INDUSTRIA INOFENSIVA
- ZONAS DE ÁREAS VERDES**
- AV1 - ÁREA VERDE INTERCOMUNAL (PRMS)
 - AV2 - ÁREA VERDE COMUNAL
- ZONAS DE PROTECCIÓN**
- ZCH - ZONA DE CONSERVACIÓN HISTÓRICA
 - MH - MONUMENTO HISTÓRICO

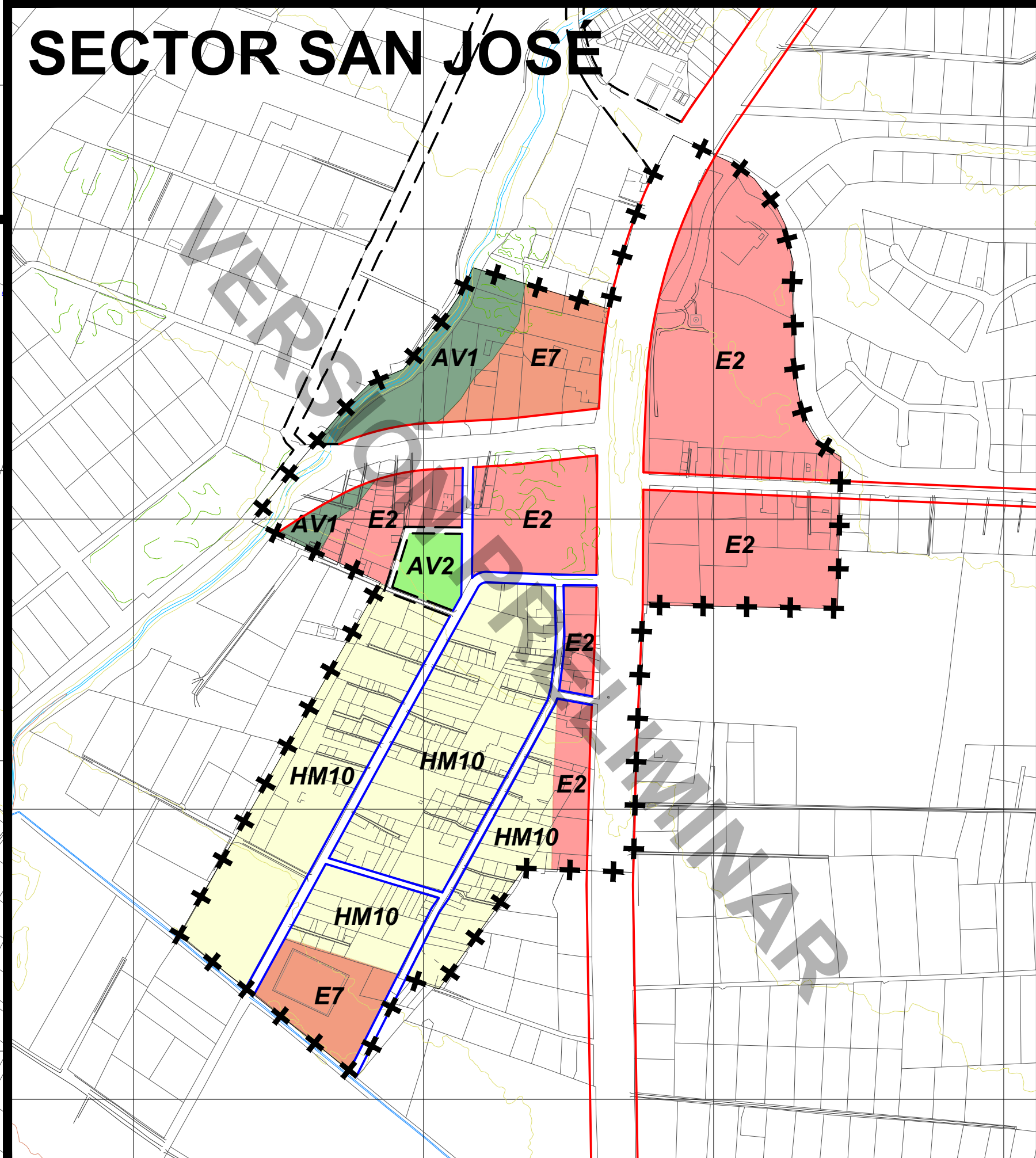
SECTOR EL COLORADO



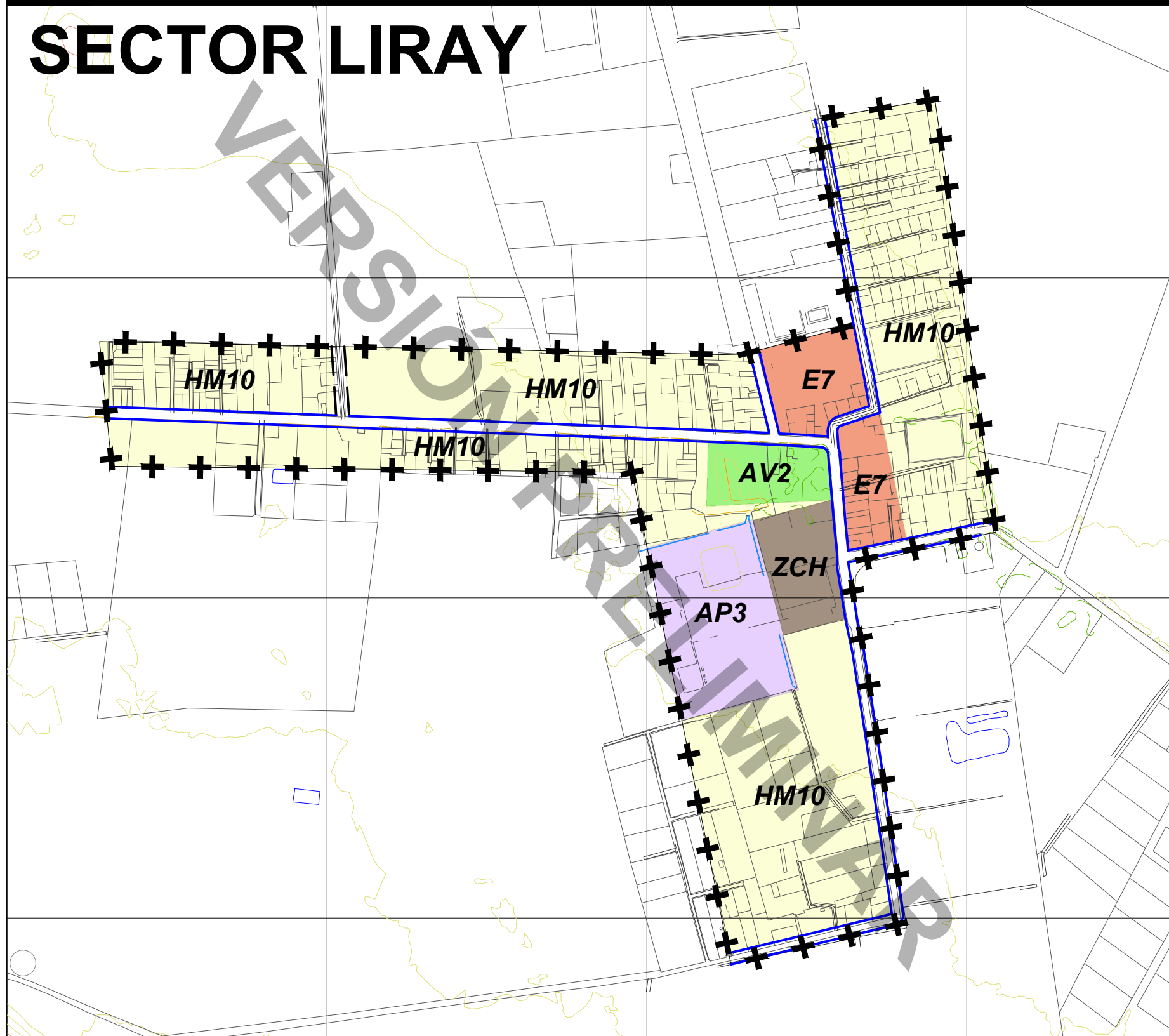
SECTOR QUILAPILÚN



SECTOR SAN JOSÉ



SECTOR LIRAY



CARTOGRAFÍA BASE

- | | |
|--------------------------|-----------------|
| RED VIAL PRINCIPAL | ESTERO |
| RED VIAL DE TIERRA | QUEBRADAS |
| HUELLAS | CANAL |
| SENDEROS | ZANJA |
| RED VIAL EN CONSTRUCCION | LAGUNA |
| CERCOS | TRANQUE |
| | CURVAS DE NIVEL |
| | VEGETACION |

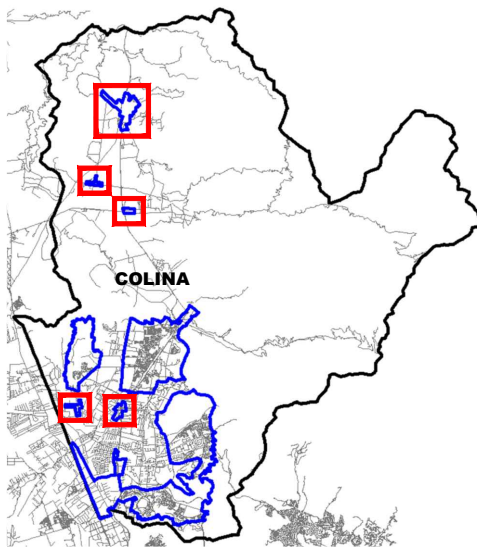


ACTUALIZACIÓN PLAN REGULADOR COMUNAL, COMUNAL DE COLINA
Región Metropolitana

ETAPA
ANTEPROYECTO

Tema:
ANTEPROYECTO PRELIMINAR

PLANO UBICACIÓN
Comuna de Colina



VERSIÓN PRELIMINAR

FUENTES Y DATOS DE GEOREFERENCIACIÓN:
Cartografía Base:
Vuelo Lidar Comuna de Colina, restitución aerofotogramétrica,
escala 1:1.000, realizado por Geocen, año 2023.
www.ide.cl/Descarga/Capas/Categoría/Transporte/IMOP 2023).
Elaboración Urbe 2023.
Cartografía Temática:
Fuente: URBE.

DATOS GEODÉSICOS:
Proyección Universal Transversal de Mercator (UTM),
Datum WGS84 - Huso 19S.

ESCALA: 1: 7.500



FECHA:
DICIEMBRE 2025

